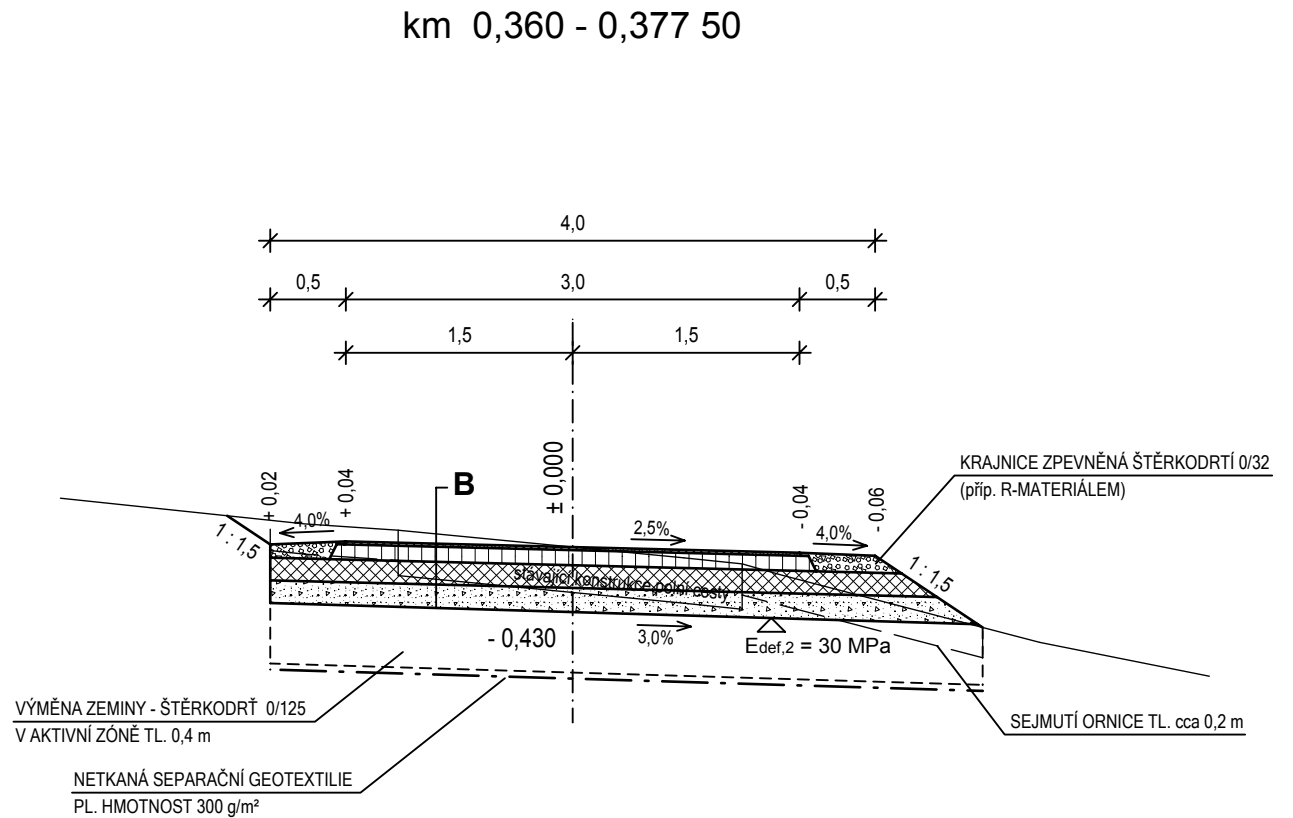
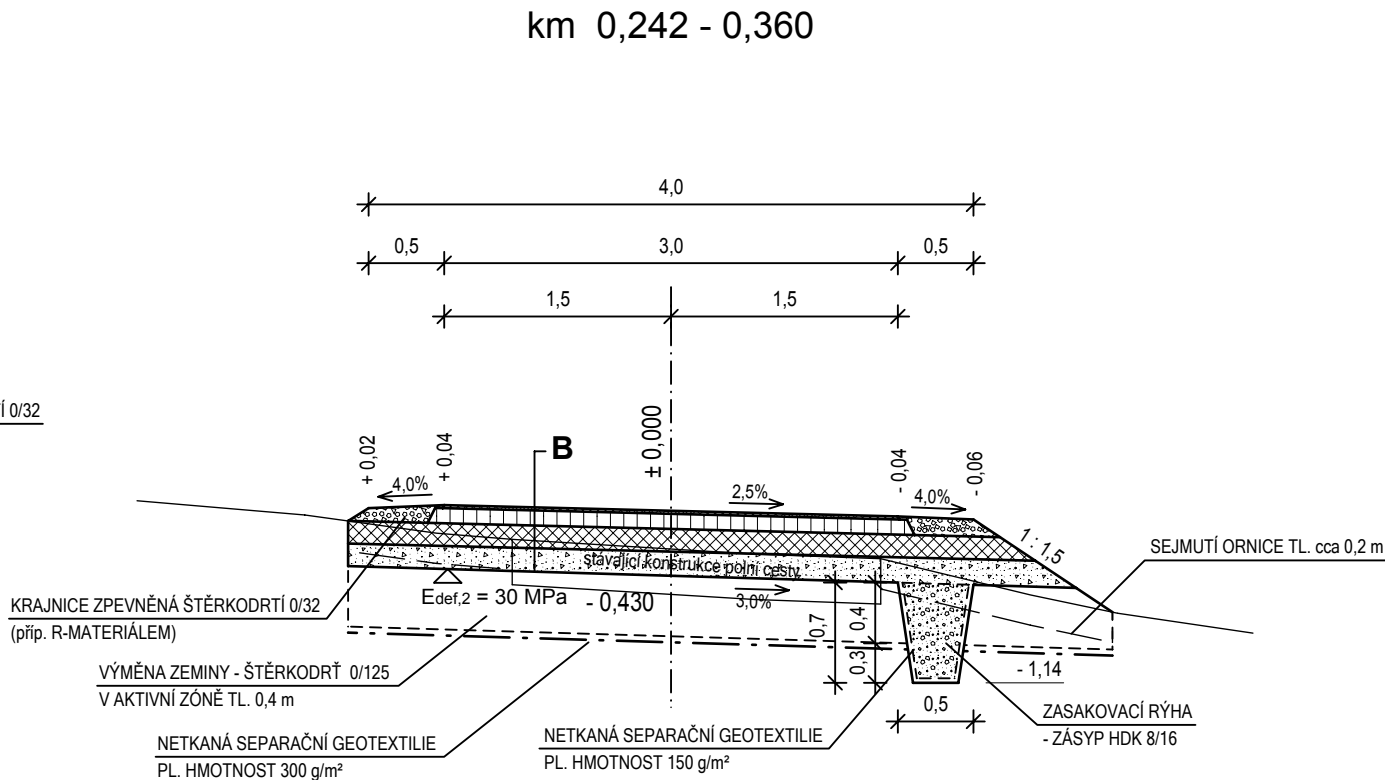
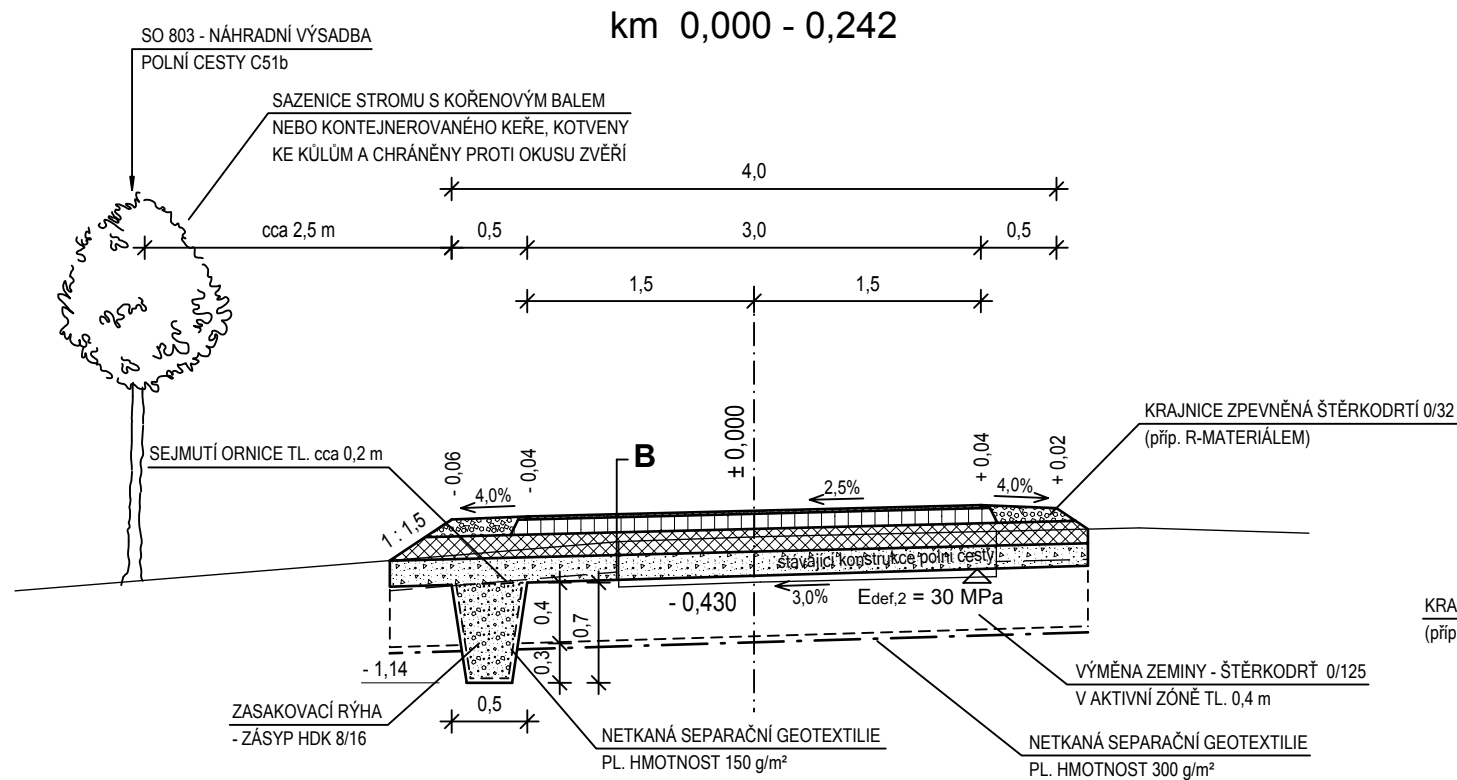


VZOROVÉ PŘÍČNÉ ŘEZY - P 4,0/20



SKLADBY KONSTRUKCÍ :

KONSTRUKCE B - POLNÍ CESTA - DVOJVRSTVÝ NÁTĚR

KATALOGOVÝ LIST D2-PN 6-3-PIII

DVOJVRSTVÝ NÁTĚR	DV	ČSN EN 12271	20 mm
PENETRAČNÍ MAKADAM HRUBÝ	PMH	ČSN 736127-2	100 mm
ZHUTNĚNÉ PODLOŽÍ ($E_{def,2} = \min.80 \text{ MPa}$)			
ŠTĚRKODRTĚ 0/32	ŠDb	ČSN 736126-1	150 mm
ZHUTNĚNÉ PODLOŽÍ ($E_{def,2} = \min.50 \text{ MPa}$)			
ŠTĚRKODRTĚ 0/63	ŠDb	ČSN 736126-1	min. 150 mm
ZHUTNĚNÉ PODLOŽÍ ($E_{def,2} = \min.30 \text{ MPa}$)			
CELKEM			min. 420 mm

HL. PROJEKTANT	ZODP. PROJEKTANT	VYPRACOVAL	KRESLIL	KONTROLOVAL	<div><div>PK</div><div>Adamec, s.r.o.</div></div> <div>KOMENSKÉHO 42/1 561 51 LETOHRAD IČO: 274 82 456</div>
ING. JIŘÍ ADAMEC				TOMÁŠ NEJMAN	
MÍSTO STAVBY:	KLÁŠTEREC NAD ORLICÍ				
INVESTOR:	ČR, STÁTNÍ POZEMKOVÝ ÚŘAD, KRAJSKÝ POZEMKOVÝ ÚŘAD PRO PARDUBICKÝ KRAJ POBOČKA ÚSTÍ NAD ORLICÍ, TVARDKOVA 1191, 562 01 ÚSTÍ NAD ORLICÍ				FORMÁT3 x A4
STAVBA:	REALIZACE SPOLEČNÝCH ZAŘÍZENÍ k.ú. KLÁŠTEREC NAD ORLICÍ SO 103 - POLNÍ CESTA C 51, TYP B SO 803 - NÁHRADNÍ VÝSADBA POLNÍ CESTY C 51b				DATUM02/2020
					ÚČELPDPS
					ČÍSLO ZAKÁZKYPK-18-4001
					ARCH. ČÍSLO
OBSAH VÝKRESU:	VZOROVÉ PŘÍČNÉ ŘEZY				MĚŘÍTKO: 1 : 50
					Č. VÝKRESU: C.1.3.2.3